

NR. 9119762
A: 22 MAY 91

Recencion Moneda

ARCHIVO

P.A.A.	<input type="checkbox"/>	R.C.A.	<input type="checkbox"/>	F.W.M.	<input type="checkbox"/>
C.B.ZO	<input checked="" type="checkbox"/>	M.L.Mayo	<input type="checkbox"/>	P.V. de	1991.
M.T.O.	<input type="checkbox"/>	EDEC	<input type="checkbox"/>	J.R.A.	<input checked="" type="checkbox"/>
M.Z.C.	<input type="checkbox"/>				

1 Su Exelencia Presidente de la Republica
2 Don Patricio Aylwin Azocar.
3
4 Lo saludo muy atentamente.
5 Solicito a ud en Primer lugar que se respete los
6 deslindes de la hijuela N^o 310.
7 Los deslindes de la hijuela N^o 310 son los siguien
8 tes:
9 Norte con Brazo del Rio Cautin.
10 Oriente una linea recta de 1260 metros de largo
11 que la separa de la hijuela 307 y 311 del plano
12 "original" y titulo merced que indica. entre los rios
13 CholChol, Cautin y Quepe.
14 No existe terreno absorvido por la rivera del rio
15 Quepe que pueda modificar los deslindes.
16 De acuerdo al titulo merced N^o 230 y al plano "ori
17 ginal" solicitado el 20 de Marzo de 1991 del Minis
18 terio de Bienes Nacionales, Subsecretaria de Santiago.
19 Son 295 hectareas de terreno y ambos documentos ya
20 mencionados coinsiden con los deslindes anteriormente
21 descritos. Deslindes reiteramos estan correctos.
22 He solicitado reiteradas veces la correccion de di
23 cho documento al Sr. Ministro de Agricultura y he
24 recibido reiteradas veces las respuestas del Sr. Mini
25 stro de Agricultura.
26 En la cual me dice que se le asigno 259 hecta
27 reas de terreno a la Comunidad "Luis Millaqueo" de
28
29
30

10268

1
2 acuerdo al titulo merced 230 y a Indap.

3 Sr. Presidente de la Republica Don Patricio Aylwin
4 Azocar como ud ya sabe los detalles de esta usurpacion y demandas que se han ejecutado en contra del
5 Sr. Mario de la Maza, que he mencionado en mis solicitudes anteriores.

6
7
8 Cabe señalar que el actual dueño del Fundo la Isla
9 es Carlos Adolfo Garcia Tihier. Cambio de dueño el año
10 1975.

11 Dicha usurpacion existe desde hace 97 años.

12 Documentos acompañados: Copia de solicitud anterior,
13 Copia del plano "original", Una copia de documento
14 inscripcion de radicacion de Luis Millaqueo entregado
15 el 12 de Febrero de 1894.

16 Error numerico.

17 Son 89 1/2 hectareas usurpadas. Esta usurpacion existe
18 hace 97 años que corresponden a la Comunidad "Luis
19 Millaqueo". No ha sido absuelto.

20 A nombre de Fermin Licanqueo Millaqueo presento una
21 demanda de retitucion. Causa 1152, Ley 17729.

22 En dicha demanda fueron devueltas 40 hectareas de terreno
23 del año 1973. No se recibio el terreno porque
24 faltaba terreno quedaban adentro 57 hectareas. Fue el
25 motivo que no se firmo los documentos. Posteriormente
26 se volvio a cerrar las 40 hectareas.

27 Sr. Presidente de la Republica Don Patricio Aylwin
28 Azocar. Solicito a usted ordene la retitucion de terreno,
29 ya que en tramite esto a llevado decada en tramite de
30 documentacion.

2 Adjunto documento con firma de Comuneros.

5 Causa Rol 1152


6 Expediente 41973

7 Ley 17729 Hijuela 310

8 Organizacion Comunidad Millaqueo

9 Cedula de identidad del solicitante 6.783.159-4

12 Firma del solicitante:



15 Padre Orellana 1404

16 Fono: 5552527.

COMUNIDAD "LUIS MILLAQUEO"

Personas que Habitan en la Comunidad.

1	ROBERTO MILLAQUEO MARIQUEO	RUN: 6.170.219_9	<i>R. Millaqueo</i>
2	LORENZA MARIQUEO NICOLAS	5.367.802_5	
3	MANUEL IGAIMAN CANIULLAN	2.336.289_9	<i>M. Iguain</i>
4	CARMELA IGAIMAN CALFIQUEO	6.438.302_7	
5	ISABEL PICUMCHE NAHUELHUAL	7.947.462_2	
6	JORGE IGAIMAN CALFIQUEO	6.857.276-9	<i>J. Iguain</i>
7	PABLO CATRIL CURICHE	4.856.330-3	<i>Pablo Catril</i>
8	ANDRES CATRIL ROMERO	4.234.507_5	<i>A. Romero</i>
9	JOSE IGAIMAN MELITA	8.946.581_8	<i>J. Iguain</i>
10	JUANITA MILLAQUEO SILVA	3.445.104_4	<i>Juanita M.</i>
11	FERNANDO BLANCO MILLAQUEO	4.457.623_6	<i>F. Blanco</i>
12	GUILLERMO MILLAQUEO MARIQUEO	7.851.943-6	<i>G. Millaqueo</i>
13	AGUSTIN COLICHEO LLANQUIMAN	2.861.258-3	
14	CARMEN BARRA NECULHUAL	10.494.022-6	
15	FERMIN LICANQUEO MILLAQUEO	1.165.957-9	<i>F. Licanqueo</i>
16	MOISES PICUMCHE NAHUELHUAL	4.584.973-2	<i>M. Picumche</i>
17	MARCELINO IGAIMAN CANIULLAN	6.711.970_3	<i>M. Iguain</i>
18	Mauricio Millaqueo Mariqueo	6.783.159-4	<i>M. Millaqueo</i>

COMUNIDAD "LUIS MILLAQUEO" Hijacla 310

Organización Comunidad Millaqueo

Se componen de 200 Familias

Oficina de Mensura de Tierras

ESTAMPILLA
IMPUESTO
40 cts.

Comisión radicadora de indígenas

Certifico que en el expediente sobre título de merced respectivo otorgado por la

Comisión de Segura aca de 1892 de Luis Millegue

de 1892 a favor del indígena Luis Millegue

jefe de familia

del lugar denominado

Tortolero Quepe

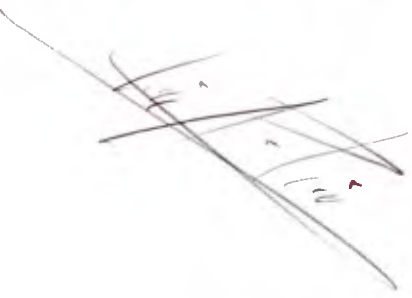
del departamento de Perene

, aparecen como comuneros los siguientes individuos:

García, Luis Millegue casado con Doña Mercedes, la primera hija

de Luis Millegue, María Blanca, la segunda hija, hijo uno

de Pedro, Soriano, Ferrera, Huala



MINISTERIO DE BIENES NACIONALES

SUBSECRETARIA

AVDA. EL LIBERTADOR B. O'HIGGINS N° 280

FONO 2222835 — SANTIAGO CENTRO

R.U.T. 61.402.000-8

FACTURA

Nº 004761

S.I.I. - SANTIAGO CENTRO

Santiago, 20 de Mayo de 1991

Señor(es) Mauricio Santoro Huilaguez Mariquez


Dirección Calle Delleau 1401 R.U.T. 6.783.159-4

Ciudad Santiago Guía _____ O. de C. _____

Por lo siguiente:

DEBE

ITEM	CANT.	DETALLE	PRECIO UNITARIO	TOTAL
	1	Comer Decente Imperial		\$ 1.022 184 \$ 1.206
<p>Son: un mil doscientos sesenta y cuatro pesos.</p>			18% IVA	
<p>CANCELADO</p>				
<p>Santiago, 20 de Mayo de 1991</p>				





ARCHIVO

Ant. 91/9762

CBE 91/9762

19 JUN. 1991


Santiago, Junio 17 de 1991

Señores
Organización Comunidad Millaqueo
Padre Orellana 1404
Santiago

Estimados Señores:

Por encargo de S.E. el Presidente de la República, don Patricio Aylwin Azócar, hago saber a Uds. que su reciente carta ha sido remitida al Ministerio de Agricultura, mediante Of. GAB. PRES. (O) 91/2014 y a la Comisión Especial Pueblos Indígenas C.E.P.I., mediante Of. GAB. PRES. (O) 91/2013

Saluda atentamente a Ud.


Carlos Bascuñán Edwards
Jefe de Gabinete Presidencial

JRA/esr

c.c.: Archivo Presidencial
Corr. Correspondencia