

93/23826

4092

ARCHIVO

Republica de Chile
Ministerio de Obras Públicas
Gabinete del Subsecretario

Santiago, 23 de Noviembre de 1993.-

DE: JUAN ENRIQUE MIQUEL MUÑOZ
SUBSECRETARIO DE OBRAS PUBLICAS

A : SR. CARLOS BASCUÑAN
JEFE GABINETE PRESIDENCIAL

Con ocasión del análisis de Obras Públicas de gran trascendencia a inaugurarse antes de fin del mandato, efectuado con S.E. el Presidente de la República, quedé encargado de verificar la época en que estaría disponible para su inauguración el tramo de la Carretera Austral, entre Cochrane y Yungay (XIª región).

1.- Sobre el particular, puedo informar a Ud. que dichas obras se encuentran en buen nivel de avance y estarán disponibles para inaugurar desde el 5 de Febrero de 1994, en adelante.

El sector corresponde a un poco más de 120 Kmts. al sur de Cochrane y concluye en Puerto Yungay (Campamento CMT, no tiene población propia). El recorrido del tramo dura entre 2 y 2 1/2 horas. Dentro de este sector hay un puente construido por Vialidad y el CMT, que, en dicha reunión con S.E., se acordó se llamaría Puente Los Ñadis del Coronel Ernesto Videla, que requeriría ceremonia especial durante el recorrido terrestre.

Los accesos a esta zona pueden producirse por vía aérea directa a Cochrane o a Puerto Yungay por mar, llegando desde Puerto Tortel (que tiene una limitada pista, con acceso seguro sólo para aviones Twin Oter) y luego barcaza para 2 1/2 Kmts.

2.- Al realizarse este viaje, sería aconsejable una visita al nuevo frente de trabajo que desde el Río Bravo se dirige por tierra al Este, para conectar a futuro (5 a 6 años) Villa O'Higgins. En el hay una pista desde la que pueden despegar y aterrizar aviones Twin Oter, también. (Para llegar a Yungay desde éste, se requiere de 50 minutos en barcaza).

3.- Igualmente, informo a Ud. que a contar de finales de Enero estará disponible para inauguración en Chile Chico, la obra: Complejo Educacional Chile Chico, que por su magnitud e importancia amerita una visita de S.E.

República de Chile
Ministerio de Obras Públicas
Gabinete del Subsecretario

4.- Para la organización de esta gira podría contemplarse también, la visita a Villa O'Higgins, con acceso de avión Twin Oter, desde la cual se ha iniciado un 2º frente caminero destinado a unir con Puerto Yungay.

El conjunto de estas actividades podría tomar un día completo y de preferencia, 1 1/2 día.

Sin otro particular, saluda atentamente,

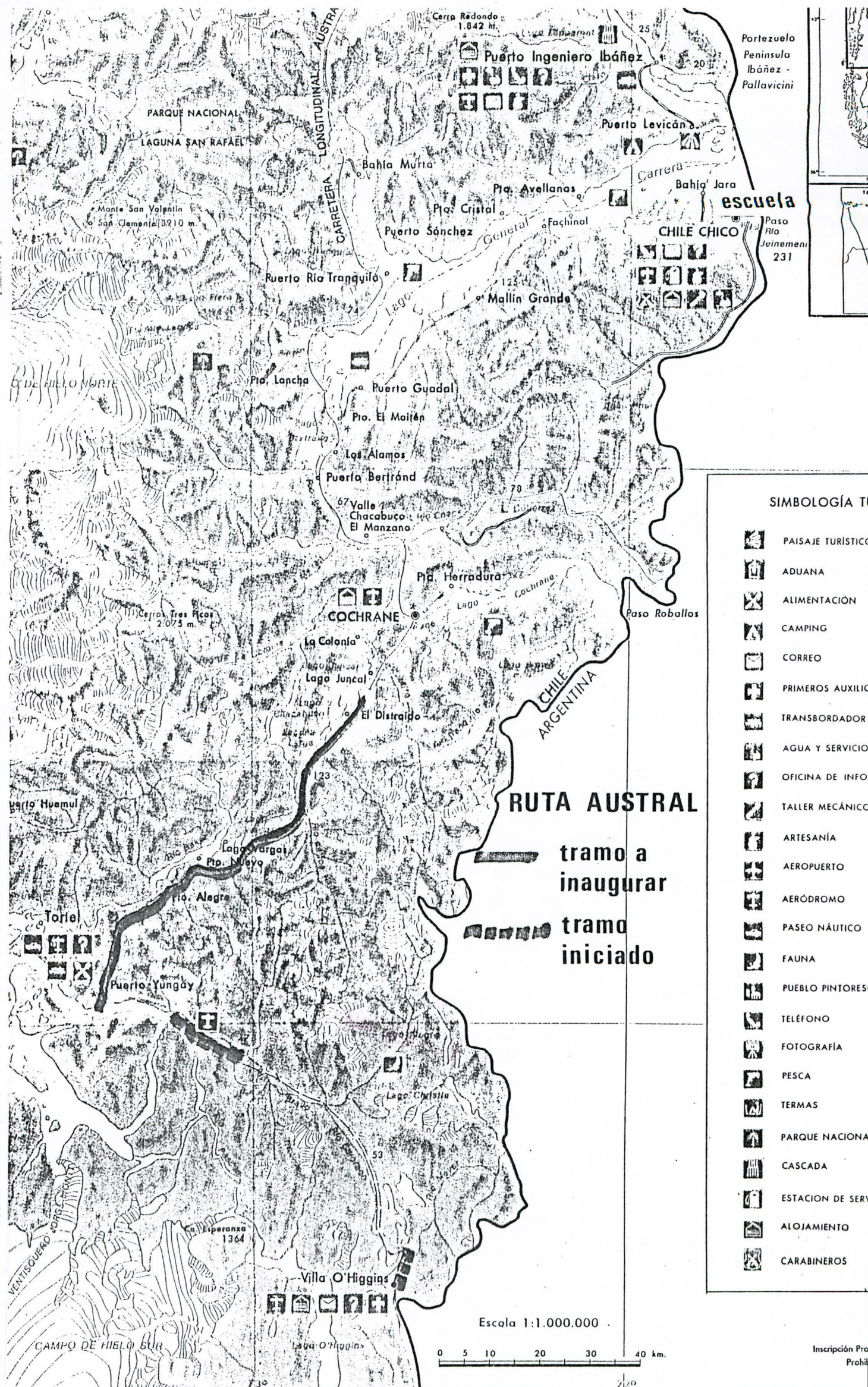
A handwritten signature in black ink, appearing to read "J. Miquel Muñoz".

JUAN ENRIQUE MIQUEL MUÑOZ
Subsecretario de Obras Públicas

Se adjunta: Copia de plano indicativo

Distribución:

- Destinatario
- Sr. Ministro de OO.PP.
- Sr. Marcelo Trivelli
- ✓ - Sr. Director Nacional de Vialidad
- Sr. Seremi OO.PP. XIª región.
- Archivo SS.OO.PP.



Portezuelo
 Península
 Ibáñez -
 Pallavicini

escuela

CHILE CHICO

Paso Río
 Jeinemeni
 231

SIMBOLOGÍA TU

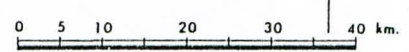
-  PAISAJE TURÍSTICO
-  ADUANA
-  ALIMENTACIÓN
-  CAMPING
-  CORREO
-  PRIMEROS AUXILIO
-  TRANSBORDADOR
-  AGUA Y SERVICIOS
-  OFICINA DE INFORMACIÓN
-  TALLER MECÁNICO
-  ARTESANÍA
-  AEROPUERTO
-  AERÓDROMO
-  PASEO NAÚTICO
-  FAUNA
-  PUEBLO PINTORESCO
-  TELÉFONO
-  FOTOGRAFÍA
-  PESCA
-  TERMAS
-  PARQUE NACIONAL
-  CASCADA
-  ESTACION DE SERVICIOS
-  ALOJAMIENTO
-  CARABINEROS

RUTA AUSTRAL

tramo a inaugurar

tramo iniciado

Escala 1:1.000.000



Inscripción Prohibida

CAMARA DE DIPUTADOS
CHILE

S.18ª

REPUBLICA DE CHILE		
PRESIDENCIA		
REGISTRO Y ARCHIVO		
NR.	93/23828	
A:	24 NOV 93	
P.A.A.	<input type="checkbox"/>	R.C.A. <input type="checkbox"/>
C.B.E.	<input type="checkbox"/>	M.L.P. <input type="checkbox"/>
M.T.O.	<input type="checkbox"/>	EDEC <input type="checkbox"/>
M.Z.C.	<input type="checkbox"/>	<input type="checkbox"/>

CHC

Oficio N° 15572

ARCHIVO


VALPARAISO, 18 de noviembre de 1993

A S. E. EL
PRESIDENTE DE LA
REPUBLICA


El señor Diputado don JUAN ENRIQUE TALADRIZ GARCIA, en la sesión celebrada en el día de ayer, ha solicitado se dirija oficio a Vuestra Excelencia para que, si lo tiene a bien, y lo estima conveniente, se sirva estudiar la posibilidad de otorgar una pensión de gracia al destacado compositor folclórico don Luis Aguirre Pinto, autor de la canción "Camino de Luna", que identifica a la ciudad de Valdivia, quien se encuentra gravemente enfermo, en estado terminal.

Lo que tengo a honra poner en conocimiento de Vuestra Excelencia.

Dios guarde a Vuestra Excelencia.



JORGE MOLINA VALDIVIESO
Presidente de la Cámara de Diputados



ADRIAN ALVAREZ ALVAREZ
Prosecretario Accidental de la Cámara de Diputados

Santiago, 23 de Noviembre de 1993.-

DE: JUAN ENRIQUE MIQUEL MUÑOZ
SUBSECRETARIO DE OBRAS PUBLICAS

A : SR. CARLOS BASCUÑAN
JEFE GABINETE PRESIDENCIAL

ARCHIVO

REPUBLICA DE CHILE			
PRESIDENCIA			
REGISTRO Y ARCHIVO			
NR.	93/23826		
A:	23 NOV 93		
P.A.A.	<input type="checkbox"/>	R.C.A.	<input type="checkbox"/>
C.B.E.	<input checked="" type="checkbox"/>	M.L.P.	<input type="checkbox"/>
M.T.O.	<input type="checkbox"/>	EDEC	<input type="checkbox"/>
M.Z.C.	<input type="checkbox"/>		<input type="checkbox"/>

Con ocasión del análisis de Obras Públicas de gran trascendencia a inaugurarse antes de fin del mandato, efectuado con S.E. el Presidente de la República, quedé encargado de verificar la época en que estaría disponible para su inauguración el tramo de la Carretera Austral, entre Cochrane y Yungay (XIª región).

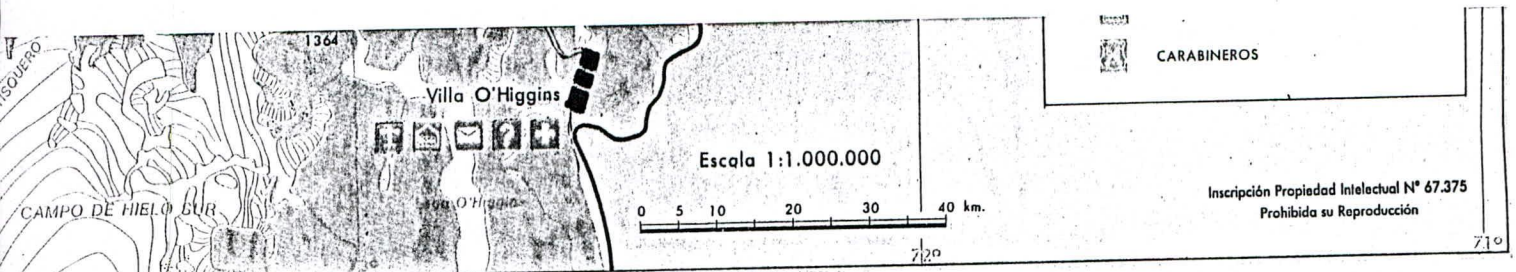
1.- Sobre el particular, puedo informar a Ud. que dichas obras se encuentran en buen nivel de avance y estarán disponibles para inaugurar desde el 5 de Febrero de 1994, en adelante.

El sector corresponde a un poco más de 120 Kmts. al sur de Cochrane y concluye en Puerto Yungay (Campamento CMT, no tiene población propia). El recorrido del tramo dura entre 2 y 2 1/2 horas. Dentro de este sector hay un puente construido por Vialidad y el CMT, que, en dicha reunión con S.E., se acordó se llamaría Puente Los Ñadis del Coronel Ernesto Videla, que requeriría ceremonia especial durante el recorrido terrestre.

Los accesos a esta zona pueden producirse por vía aérea directa a Cochrane o a Puerto Yungay por mar, llegando desde Puerto Tortel (que tiene una limitada pista, con acceso seguro sólo para aviones Twin Oter) y luego barcaza para 2 1/2 Kmts.

2.- Al realizarse este viaje, sería aconsejable una visita al nuevo frente de trabajo que desde el Río Bravo se dirige por tierra al Este, para conectar a futuro (5 a 6 años) Villa O'Higgins. En el hay una pista desde la que pueden despegar y aterrizar aviones Twin Oter, también. (Para llegar a Yungay desde éste, se requiere de 50 minutos en barcaza).

3.- Igualmente, informo a Ud. que a contar de finales de Enero estará disponible para inauguración en Chile Chico, la obra: Complejo Educacional Chile Chico, que por su magnitud e importancia amerita una visita de S.E.




República de Chile
Ministerio de Obras Públicas
Gabinete del Subsecretario

4.- Para la organización de esta gira podría contemplarse también, la visita a Villa O'Higgins, con acceso de avión Twin Oter, desde la cual se ha iniciado un 2º frente caminero destinado a unir con Puerto Yungay.

El conjunto de estas actividades podría tomar un día completo y de preferencia, 1 1/2 día.

Sin otro particular, saluda atentamente,

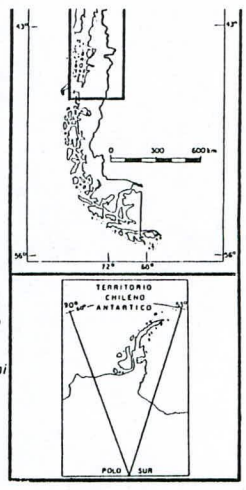
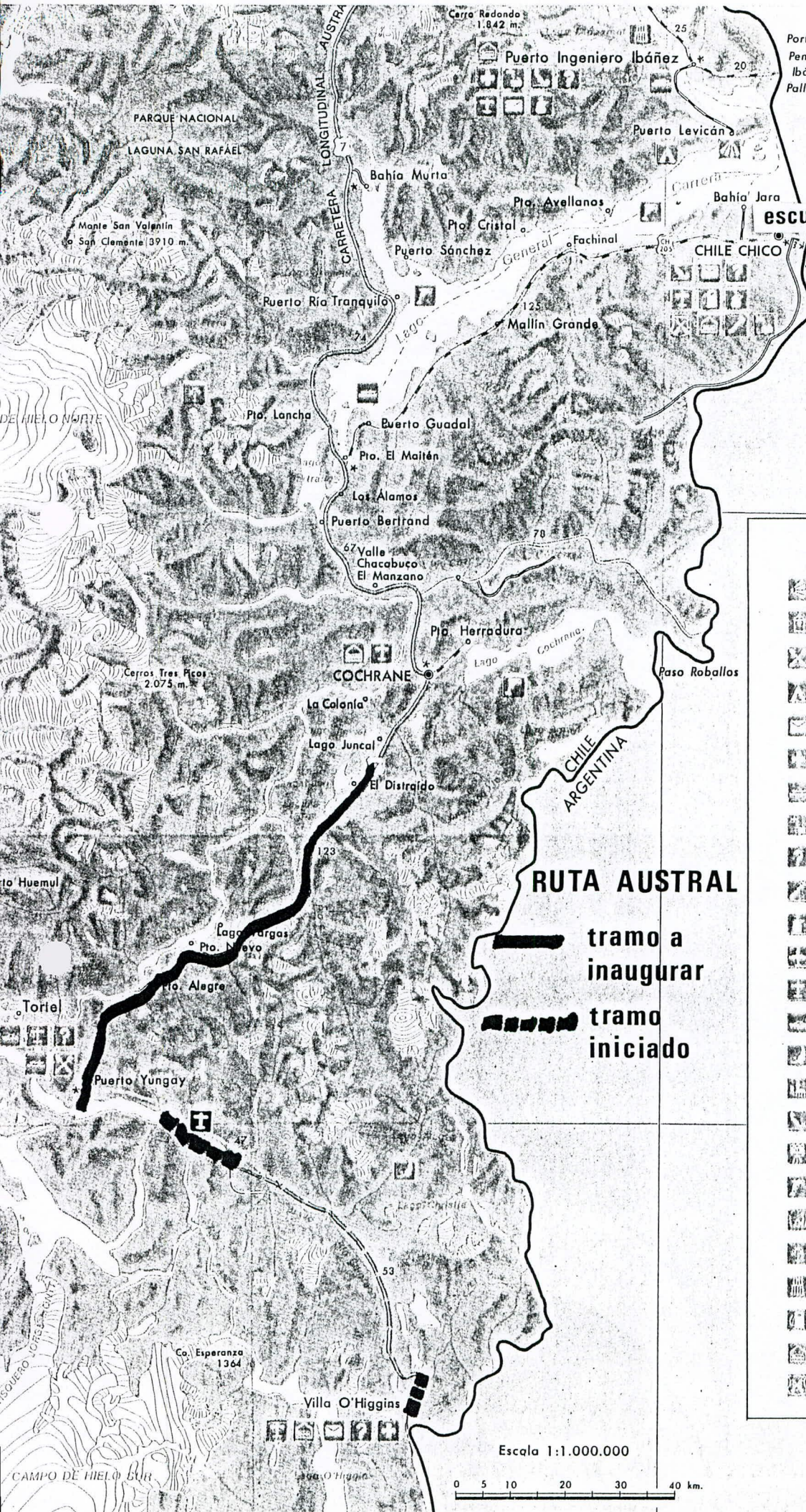


JUAN ENRIQUE MIQUEL MUÑOZ
Subsecretario de Obras Públicas

Se adjunta: Copia de plano indicativo

Distribución:

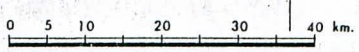
- Destinatario
- Sr. Ministro de OO.PP.
- Sr. Marcelo Trivelli
- Sr. Director Nacional de Vialidad
- Sr. Seremi OO.PP. XIª región.
- Archivo SS.OO.PP.



SIMBOLOGÍA TURÍSTICA

	PAISAJE TURÍSTICO
	ADUANA
	ALIMENTACIÓN
	CAMPING
	CORREO
	PRIMEROS AUXILIOS
	TRANSBORDADOR
	AGUA Y SERVICIOS
	OFICINA DE INFORMACIÓN
	TALLER MECÁNICO
	ARTESANÍA
	AEROPUERTO
	AERÓDROMO
	PASEO NÁUTICO
	FAUNA
	PUEBLO PINTORESCO
	TELÉFONO
	FOTOGRAFÍA
	PESCA
	TERMAS
	PARQUE NACIONALES
	CASCADA
	ESTACIÓN DE SERVICIO
	ALOJAMIENTO
	CARABINEROS

Escala 1:1.000.000



Inscripción Propiedad Intelectual N° 67.375
Prohibida su Reproducción