

26-5-8

INAUGURACION RUTA LOS CONQUISTADORES

La denominada Ruta de Los Conquistadores fue muy importante en la historia. Consistía en un trazado de larga distancia en todo el Valle Central y que interconectaba Concepción-Quirihue-Cauquenes- San Javier-Talca con el resto del país.

Ella representa una vía de 2 grandes perspectivas:

- a) La de larga distancia, que se puede constituir en alternativa a la Ruta 5 para parte de su tránsito, y
- b) La de unir a las ciudades intermedias de un mejor modo al resto del país. Esto es particularmente relevante para Cauquenes, que se integrará por vía directa y de alta calidad con San Javier y Talca, al concluir esta etapa y a futuro con el sector costero de la Octava Región.

Se inaugura un importante tramo de más de 60 Kms. que une a Cauquenes con San Javier y la Ruta 5. El se ha ejecutado mediante 2 contratos de camino y uno especial para 4 importantes puentes: Purapel, Las Garzas, Las Arenas y Belco.

Todos ellos están concluidos y se entrega en uso el total de este sector. Sus beneficios son evidentes, más aún cuando el nacimiento de esta Ruta se conecta con la nueva doble calzada que ya une a Santiago con Talca y San Javier.

Este progreso no se queda aquí. Hace unos pocos días se ha llamado, por la Dirección de Vialidad del Ministerio de Obras Públicas, a la licitación de un segundo gran sector de 48 Kms., en un solo contrato. Se trata del sector entre Cauquenes y Quirihue, que está destinado a asegurar la conexión Sur hacia las ciudades y puertos de la VIII Región.

La pavimentación de más al Sur se incluirá antes del término del gobierno en la licitación del camino por concesión del nuevo acceso Norte a Concepción, con lo que se asegura la continuidad de estas obras y la consecución de una nueva inserción de esta importante zona con todo el país y los puertos de la VIII Región.

Además, producto de la acción del Gobierno, se está pavimentando completamente el camino entre Constitución y Cauquenes. Sólo queda un tramo, en actual construcción, al Norte de Chanco hacia Empedrado, que debe quedar concluido el próximo año. De esta forma, el camino en Diagonal que es la Ruta de Los Conquistadores se abre en 2 brazos que conectan entre sí y con el resto del país a toda esta zona.

**MINUTA OBRA
RUTA LOS CONQUISTADORES
PRIMERA ETAPA**

Nombre del Contrato : San Javier, Cauquenes, Sector Puente Loncomilla, Arbolillo, Km. 0,000 - 24,960.

Región : VII Provincias de Talca y Linares.

Camino : Ruta del Conquistador.

Long. del Contrato : 24,96 Kms.

Resolución : D.G.O.P. N° 733 de 30.10.91, aprueba Convenio Trato Directo.

Financiamiento : Fondos Sectoriales y BID. Préstamo N° 548/OC-CH.

Presupuesto Oficial : ---

Plazo : 510 días.

Fecha Legal : Inicio 12.11.91 Término 06.04.93.

Inspector Fiscal : I.E. Raúl Mansilla.

Contratista : Benito Roggio e Hijos S.A.

Asesoría : Jiménez y Zañartu Ltda.

Monto Adjudicado : \$ 1.025.151.728.

Modificaciones : \$ (3.202.734).

Monto Modificado : \$ 1.021.948.994.

Avance Físico : 100%

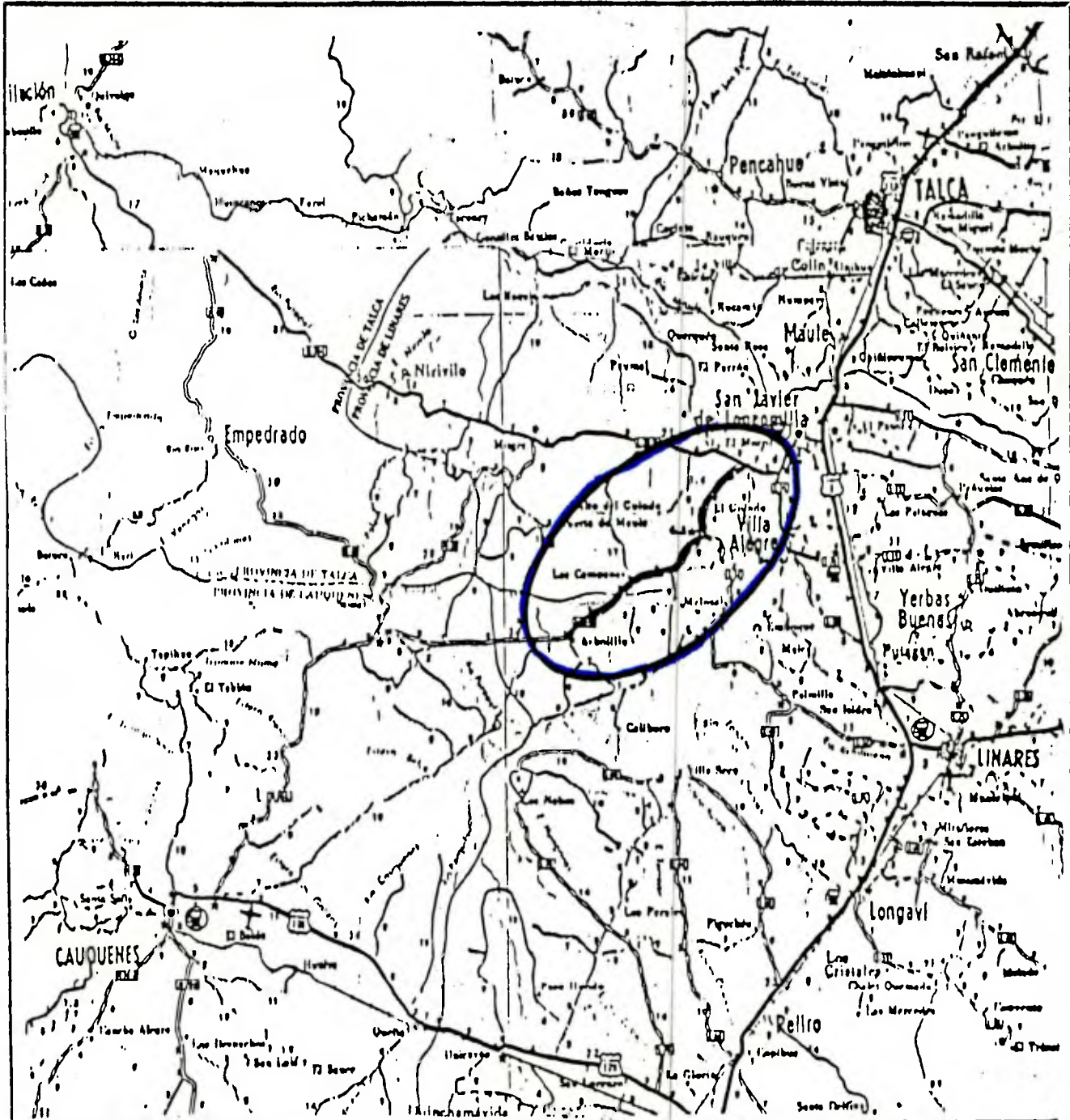
Fecha término real : Junio 1993.

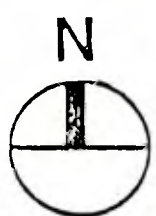
Descripción del proyecto: Mejoramiento y pavimentación asfáltica (D.T.S.) en 7 m de ancho y bermas de 1 m. sobre una sub-base de 15 cm. de espesor y una base de 15 cm. espesor, obras de drenaje y saneamiento a lo largo del proyecto.

ANTECEDENTES DEL CONTRATO

OBRA : PAVIMENTACION ASFALTICA, CAMINO SAN JAVIER - CAUQUENES (ROL L-26-M)
SECTOR : PTE. LONCOMILLA-ARBOLILLO
FECHA : AL 30 DE JUNO DE 1992.

2.1 PLANO DE UBICACION



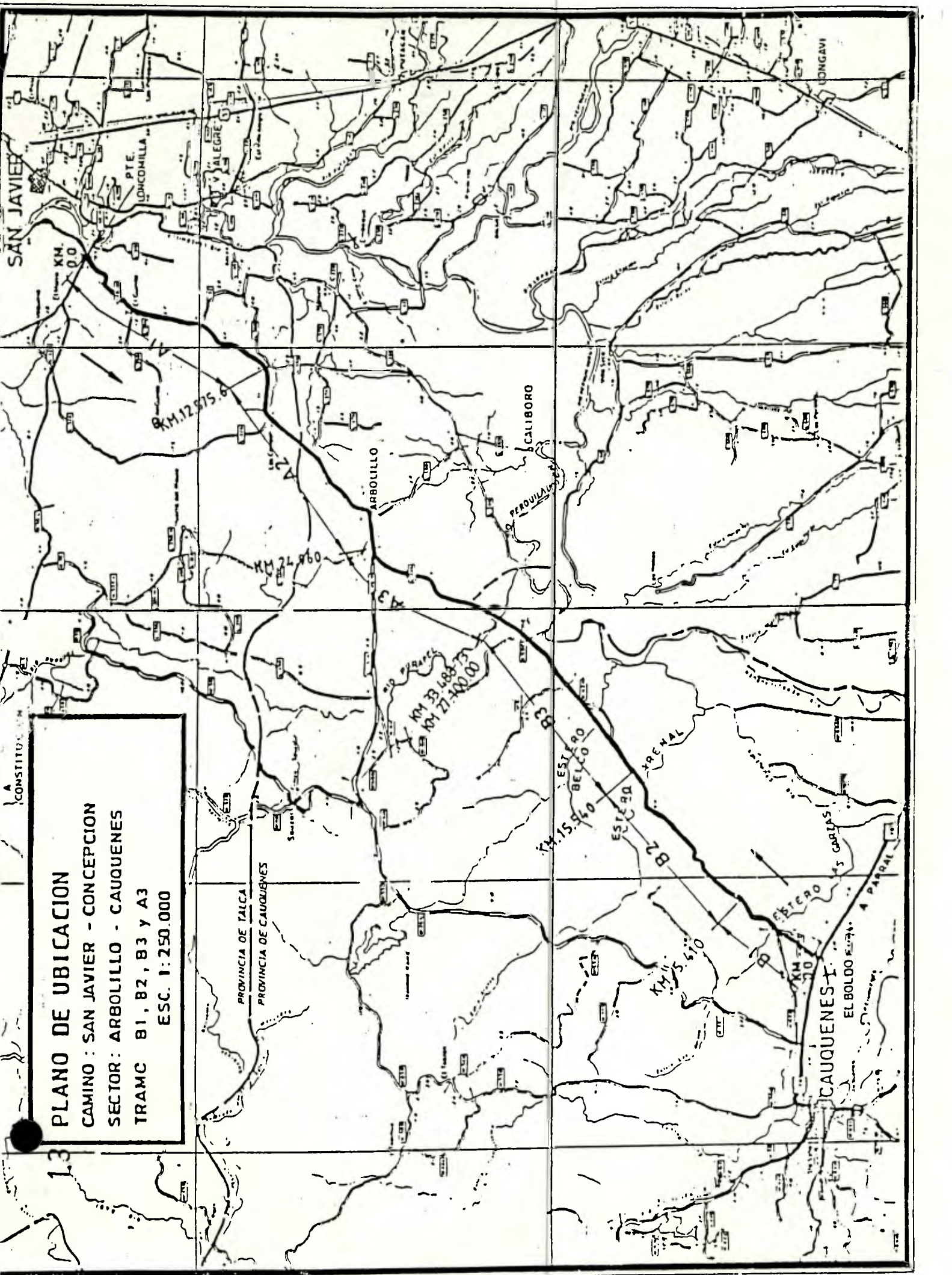
	ESCALA	PROVINCIA	REGION
	1 / 500.000	TALCA Y CAUQUENES	VII

**MINUTA OBRA
RUTA LOS CONQUISTADORES
SEGUNDA ETAPA**

Nombre del Contrato : Arbolillo - Cauquenes.
Región : VII, Provincia Linares, Comuna San Javier.
Camino : San Javier - Cauquenes Rol L-26-M.
Long. del Contrato : 35,63 Kms.
Resolución : D.G.O.P. N° 820 de 26.11.91 Tramitada
04.12.91.
Financiamiento : F. SECT., BIRF, BID y JEXIMBANK
Programa: SPSC.
Presupuesto Oficial : \$ 1.864.026.000 Apertura 05.10.91.
Plazo : Inicial: 540 días.
Fecha Legal : Inicio 05.12.91 Término 11.07.93.
Inspector Fiscal : I.E. Raúl Mansilla de la Torre.
Contratista : BELFI S.A. Residente: I.E. Eduardo
Carrasco.
Asesoría : R&Q ING. Ltda. Residente: I.C. Juan C.
Eyzaguirre.
Monto Adjudicado : \$ 1.446.105.809.
Modificaciones : \$ 188.618.659.
Monto Modificado : \$ 1.634.724.468.
Avance Físico : 92,04% (al 27.10.93).
Fecha término real : Noviembre 1993.
Descripción del proyecto: Construcción de una calzada de 7 m. con
tratamiento superficial doble. Incluye bermas
de 1 m. con tratamiento superficial simple y
obras de saneamiento.

Obras más relevantes	:	Terraplenes	:	273.825 m3.
		Base y Bermas	:	110.405 m3.
		Excavación en TCN	:	98.654 m3.
		Tratamiento Superficial	:	317.678 m3.

En este sector se están construyendo los Puentes Purapel, Las Garzas, Las Arenas y Belco a través de otro contrato.



PLANO DE UBICACION

CAMINO : SAN JAVIER - CONCEPCION

SECTOR : ARBOLILLO - CAUQUENES

TRAMC B1, B2, B3 Y A3

ESC. 1: 250.000